# LJUD & NAVIGERINGSSYSTEM
## OWNER'S MANUAL

## Sportage

Var vänlig och läs denna användarhandbok innan du sätter igång att använda apparaten och behåll den för framtida användning.

SVENSKA

KIA MOTORS

# Innehållsförteckning


## Allmän information . . . . . 7-10

Om säkerhet . . . . . 7-8
Olika slags spelbara skivor . . . . . 9
Försiktighetsåtgärder vid hantering av skivor och spelare . . . . . 9
OM COPYRIGHT . . . . . 10
Kassering av din gamla apparat . . . . . 10

## Namn på varje komponent . . . . . 11-13

Kontrollpanel . . . . . 11-12
Fjärrkontroll på ratten . . . . . 13

## Grundläggande användning . . . . . 14-15

Uppstartningsbild . . . . . 14
Starta enheten/ Stänga av enheten . . . . . 14
Sätta i en skiva/ Justera volymen . . . . . 14
Mata ut en skiva/ Visar GPS tid . . . . . 14
Välja en funktion på kontrollpanelen . . . . . 15
Välja en funktion på skärmen . . . . . 15
Bakåtriktad kamera (Tillval) . . . . . 15

## Inställning . . . . . 16-19

Allmänna funktioner i INSTÄLLNINGS-menyn . . . . . 16-19
- Bluetooth . . . . . 16
- System . . . . . 16-17
- Traffic (Trafik)/ Navigation (Navigering) . . . . . 18
- Audio (Ljud) . . . . . 18-19
- Display (Skärm) . . . . . 19

# Innehållsförteckning

## Komma igång med navigering . . . . . .20-21


Vad är GPS? . . . . . 20
Om satellitsignaler . . . . . 20
Ta emot satellitsignaler . . . . . 20
Navigatorskärm. . . . . 20
Kartskärmens indikatorer. . . . . .20-21
Hur man skall titta på en kartskärm . . . . . .20-21
Ändring av kartans skala . . . . . 21
Ställer in navigeringsvolymen. . . . . 21


## Meny för inmatning av destination . . . . . 22-32


Överblick navigationsmeny . . . . . 22
Allmänna funktioner i destinationsmenyn . . . . . 22
Adressökning . . . . . 23
Senaste destination . . . . . 24
Adressregister. . . . . 24
POI (Point of Interest) (punkt av intresse) . . . . . 24-26
Närliggande position . . . . . 25
Närliggande destination . . . . . 26
I tätort/ Namn. . . . . 26
Kia Service . . . . . 26
Telefon-nummer . . . . . 26
GPS-inmatning. . . . . .27
Parkering. . . . . 28
Fortsätt guidning/ Stoppa guidning . . . . . 28
Använd karta . . . . . 28
Rutt planerare. . . . . 29-30
Spara destination . . . . . 31
Spara position. . . . . 31
Hem 1/ Arbete 2/ 3~12 . . . . . 32

# Innehållsförteckning

## Använda kartmeny . . . . . 33-38


Översikt kartmeny. . . . . 33
Allmänna funktioner i kartmenyn . . . . . 33
POI kategori (Point-of-Interest), (punkt-av-intresse) . . . . . 34
2D/ 3D . . . . . 34
Delad bild/helbild. . . . . 35
Spara position. . . . . 35
Rutt planerare. . . . . 35
Rutt optioner . . . . . 36
Webläsare . . . . . .37
Omväg . . . . . .37
Områdesinformation . . . . . 38
Färdvägsinformation. . . . . 38


## Bluetooth trådlös teknologi . . . . . 39-45


Hur Bluetooth trådlös teknik fungerar. . . . . 39
Koppla ihop din enhet och Bluetooth-telefonen . . . . . 39-40
Koppla bort/återanslut in Bluetooth-telefonen. . . . . .41
Ta bort en ansluten telefon . . . . . .41
Ändring av lösenordet . . . . . .41
Ringa upp genom att mata in ett telefonnummer . . . . . 42
Växla ljudspår under ett samtal. . . . . 42
Sätta på/stänga av mikrofonen . . . . . 42
Besvara samtal . . . . . 42
Använda telefonboken . . . . . 43
Använda uppringningslista . . . . . 44
Ringa upp genom att använda snabbuppringningsnummer . . . . . 45

# Innehållsförteckning


## CD/MP3/WMA/USB/iPod funktion . . . . . 46-51

Spela upp en CD skiva och MP3/ WMA/ USB/ iPod filer . . . . . 46-48
Hoppa till nästa spår/fil . . . . . 46
Hoppa till föregående spår/fil . . . . . 46
Återvända till början av aktuellt spår/fil. . . . . 46
Söka. . . . . 46
Introduktions-scanning. . . . . .47
Upprepa . . . . . .47
Random. . . . . 48
Spelar filer efter klassificering till mappen/Album/Artist . . . . . 48
Lokalisera en mapp/fil med hjälp av listan. . . . . 49
Sök efter musik . . . . . 49
Inställning av hastighet vid uppspelning av audiobook . . . . . 50
Krav för USB-enhet/ Kompatibla USB-enheter. . . . . 50
Krav för MP3/WMA . . . . . .51
Krav för iPod –enhet . . . . . .51

## Radioanvändning . . . . . 52-54

Lyssna på radiostationer . . . . . 52
Lagra och återkalla stationer . . . . . 52
AS (autosökningsminne) . . . . . 53
Scanna radiofrekvenser . . . . . 53
TA (Trafikmeddelande). . . . . 53
NYHETER . . . . . 54
REGION Auto/Av . . . . . 54

## Extra utrustningar. . . . . 55

Använda extrautrustning/ Inställning av videoskärmen. . . . . 55

# Innehållsförteckning


## Röstigenkänningssystem . . . . . 56-60

Röstigenkänning. . . . . 56
Att ge röstkommandon . . . . . 56
Hur man uttalar siffror . . . . . 56
Exempel röstkommandon . . . . . .57-58
Hjälpkommandon. . . . . 58
Röstkommandon . . . . . 59-60

## Felsökning . . . . . .61-62

## Index . . . . . 63

## Symboler på displayen som visar på trafikproblem . . 64

## Om säkerhet

**VAR FÖRSIKTIG**

**RISK FÖR ELEKTRISK STÖT ÖPPNA INTE**

VAR FÖRSIKTIG : FÖR ATT MINSKA RISKEN FÖR ELEKTRISKA STÖTAR, TA INTE BORT HÖLJET (ELLER BAKSIDAN). DET FINNS INGA DELAR INUTI SOM KAN SERVAS AV ANVÄNDAREN. LÅT BEHÖRIG SERVICEPERSONAL UTFÖRA SERVICEARBETET.

Blixtsymbolen med pilspets inuti en liksidig triangel varnar användaren angående oisolerad farlig spänning inuti produktens hölje som är tillräcklig för att utgöra en risk för elektriska stötar.

Utropstecknet inuti en liksidig triangel drar användarens uppmärksamhet till viktiga funktions- och underhållsinstruktioner (service) i de trycksaker som medföljer apparaten.

Framför alltid fordonet på ett säkert sätt. Låt dig inte distraheras av fordonet när du kör och var alltid uppmärksam på alla omständigheter vid körning. Ändra inte inställningar eller andra funktioner. Kör in till vägkanten på ett säkert och lagligt sätt innan du ändrar inställningar och funktioner.
Av säkerhetsskäl är vissa funktioner inaktiverade om inte handbromsen är åtdragen.

Använd inte enheten under flera timmar vid extremt låga eller höga temperaturer. (-10 °C till 60 °C)

För att minska risken för elektriska stötar ska du inte ta bort höljet eller baksidan från den här produkten. Det finns inga delar inuti som kan servas av användaren. Låt behörig servicepersonal utföra servicearbetet.

För att minska brandrisken eller risken för elektriska stötar ska du se till att produkten inte utsätts för vattendroppar eller vattenstänk, regn eller fukt.

Enhetens utsida kan bli extremt varm. Se till att installera enheten korrekt i fordonet innan du använder enheten.

Se till att ha ljudnivån på lämplig nivå medan du kör.

Se till att inte tappa produkten och utsätt den inte för hårda stötar.

Föraren får inte titta på skärmen under körning. Om föraren tittar på skärmen medan han kör, kan det leda till oförsiktighet och det kan orsaka olyckor.

Denna enhet är avsedd för fordon med 12-volts batteri och negativ jordning. Innan du installerar enheten i ett fritidsfordon, lastbil eller buss, kontrollera batterispänningen för att undvika kortslutningar i elsystemet, se till att koppla bort ⊖ batterikabeln innan du börjar installera.

**Om denna enhet :**

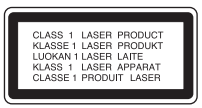


Den här produkten använder ett lasersystem. För att säkerställa att du använder produkten på rätt sätt, ska du läsa bruksanvisningen noga och spara den som framtida referens. Om enheten kräver underhåll ska du kontakta ett auktoriserat servicecenter.
Om man göra andra inställningar, justeringar eller förfaranden än de som anges i denna brukanvisning, kan detta leda till att man utsätts för farlig strålning.
För att undvika att man direkt utsätts för laserstrålen, bör man inte försöka öppna höljet. Synlig laserstrålning när höljet är öppet. TITTA INTE IN I STRÅLEN.

**VIKTIGT:**
KLASS 1M SYNLIG OCH OSYNLIG LASERSTRÅLNING DÅ ÖPPEN. TITTA INTE DIREKT MED OPTISKA INSTRUMENT.

**VIKTIGT! :**

- Låt inte navigationssystemet vara påslaget då motorn inte är igång. Att göra detta kan ladda ur fordonsbatteriet. När du använder systemet låt alltid motorn vara igång.
- När föraren vill använda systemet, parkera först fordonet på en säker plats och dra åt handbromsen. Att använda systemet under körning kan distrahera föraren och resultera i allvarlig olycka.
- Demontera inte eller ändra inte systemet.Om du gör detta kan olyckor bli följden, även brand eller elektriska stötar.
- Vissa länder kan ha lagar som begränsar användandet av videoskärmar under körning. Använd systemet enbart där det är lagligt att göra detta.
- Använd inte telefonen när du kör. Du måste stanna på en säker plats när du använder din telefon.
- När du kör ställ in volymen på din apparat tillräckligt lågt för att du skall höra omgivande ljud från trafiken.

## Olika slags spelbara skivor

Denna enhet spelar upp CD-R eller CD-RW skivor som innehåller ljudtitlar, MP3 eller WMA filer.

- Beroende på konditionen hos inspelningsutrustningen eller på själva CD-R/RW skivan kan inte en del CD-R/RW skivor spelas upp på enheten.
- Fäst inte något märke eller etikett på någon sida (sidan med text eller den inspelade sida) av skivan.
- Använd inte oregelbundet formade CD-skivor (t ex hjärtformade eller åttakantiga). Annars kan det leda till felfunktioner.

## Försiktighetsåtgärder vid hantering av skivor och spelare

- En defekt eller smutsig skiva instoppad i enheten kan leda till att ljudet försvinner under uppspelning.
- Hantera skivan genom att hålla i dess inre och yttre kanter.
- Rör inte vid ytan på skivans omärkta sida.

Fäst inte papper eller tejp eller liknande på ytan.

Utsätt inte skivan för direkt solljus eller för mycket värme.

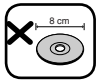


Denna enhet kan inte användas med 8-cm skivor (använd endast 12-cm skivor).

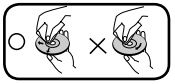

- Rengör skivan före uppspelning. Rengör skivan från mitten och utåt med en rengöringstrasa.
- Använd aldrig rengöringsmedel såsom bensin eller alkohol till att rengöra skivan.

## OM COPYRIGHT

Det är enligt lag förbjudet att kopiera, sända, visa, sända via kabel, spela inför publik eller hyra ut copyrightskyddat material utan tillstånd.
Denna produkt är försedd med copyrightskydd som utvecklats av Macrovision. Signaler för kopieringsskydd har spelats in på vissa skivor. När man spelar upp bilderna från dessa skivor på en enhet blir bilden brusig.
Den här produkten innehåller teknik för copyrightskydd enligt vissa patent i USA och andra immateriella äganderättigheter som tillhör Macrovision Corporation och andra ägare av rättigheter. Användning av denna teknik för copyrightskydd måste godkännas av Macrovision Corporation och är avsedd för användning i hemmet och andra begränsade visningar, om inte annat har godkänts av Macrovision Corporation. Omvänd ingenjörskonst (reverse engineering) eller isärtagning är förbjudet.

## Kassering av din gamla apparat

1. När den här symbolen med en överkryssad soptunna på hjul sitter på en produkt innebär det att den regleras av European Directive 2002/96/EC.
2. Alla elektriska och elektroniska produkter bör kasseras via andra vägar än de som finns för hushållsavfall, helst via för ändamålet avsedda uppsamlingsanläggningar som myndigheterna utser.
3. Rätt bortskaffande av din gamla apparat hjälper till att förhindra eventuella negativa konsekvenser för miljön och människors hälsa.
4. För mer detaljerad information om bortskaffning av din gamla apparat kontaktar du kommunen, renhållningsverket eller affären där du köpte produkten.

iPod är ett varumärle från Apple Inc., registrerat i USA och andra länder.
iPhone är ett varumärke tillhörigt Apple Inc.
YouTube är ett varumäke från Google Inc.
"Made for iPod" innebär att denna elektroniska
utrustning är konstruerad specifikt för anslutning till iPod och certifierad i enlighet med Apples standarder.

"Bluetooth-märket och logotyperna tillhör Bluetooth SIG, Inc. och all användning av sådana märken av LG Electronics görs på licens. Andra varumärken och varunamn tillhör respektive ägare".

## Kontrollpanel

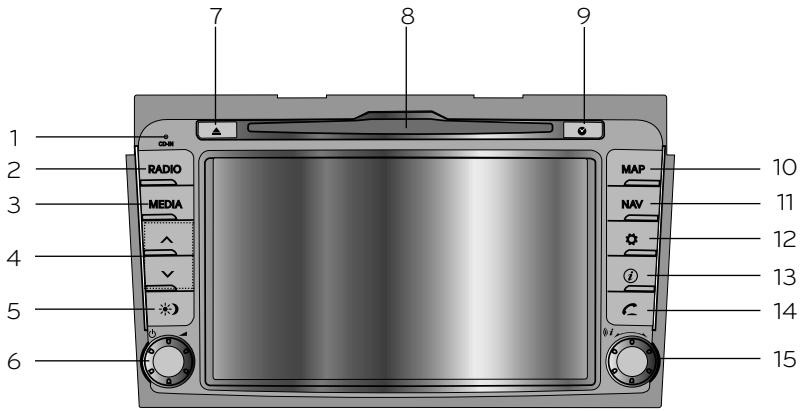


1. **CD IN indikatorljus (CD IN)**
   När en skiva finns insatt, är indikatorlampan tänd.

2. **RADIO**
   Väljer FM/AM banden.

3. **MEDIA**
   Väljer en källa: CD, USB, iPod, AUX.

4. **∧ / ∨**
   • Tryck på denna knapp.
   - Automatisk inställning: RADIO
   - Sök uppåt/nedåt: USB CD iPod
   • Tryck på denna knapp och håll den nedtryckt.
   - Söker av (FF/REW): USB CD iPod

5. **Display on/off (☀) (på/av)**
   Tryck för att sätta på/stänga av displayen.

6. **Vänster vridning (⏻ / ◢)**
   - Tryck på: Spänning På_/Av
   - Vrid: Volymkontroll

7. **Ta ut (⏏)**
   Tryck för att ta ut skivan ur enheten.

8. **Skivfack**

9. **Tid ( ✓ )**
   Tryck för att visa digital/analog klocka i läge on/off (på/av).

**10. MAP**

Tryck för att visa aktuell kartbild.

**11. NAV**

Tryck för att komma till destinationsmenyn.
Olika metoder för inmatning av destination finns tillgängliga.

**12. INSTÄLLNING ( )**

- Tryck systeminställningarna för åtkomst. (Sidan 16)

- Tryck på och håll för att kontrollera apparatens ID, mjukvaruversion, navigationsversion och kartversion.

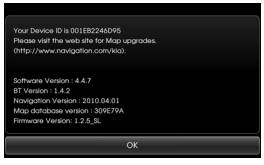


**13. Info ( )**

Tryck för att se destinationen, vägen och trafikinformation när väginställningen är aktiv

- Destination: Visar information om fordonets aktuella position och destinationen.
- Route: Visar väginformation från den nuvarande fordonspositionen till destinationen.
- Traffic: Visar trafikinformation.
  - Traffic Info On Route: Förteckningen på trafikinformation utmed den rekommenderade vägen från nuvarande fordonsposition till destinationen visas.
  - Traffic Info Nearby: Förteckningen på trafikinformation runt den nuvarande fordonspositionen visas.

**14. TELEFON ( )**

Använd för att "Hands-free" telefon.

**15. Höger vridning ( )**

Vrid medsols/motsols.

- Söker föregående eller nästa radiofrekvens.
  - Manuell inställning
- Hoppar över ett spår/en fil upp/ned i förteckningen på skärmen.
- ZOOMA IN/ ZOOMA UT
  - Vrid för att ändra skala på kartan i kartbilden.

**Upprepa röststyrning ( )**

Tryck för att repetera röstvägledningen.

## Fjärrkontroll på ratten

1. **Volym (🔊+ / 🔊- )**
   Ökar eller minskar ljudnivån.

2. **MUTE**
   Stänger av ljudet.

3. **∧ / ∨**
   - Tryck på denna knapp.
     - Automatisk inställning: RADIO
     - Sök uppåt/nedåt: USB CD iPod
   - Tryck på denna knapp och håll den nedtryckt.
     - Manuell inställning: RADIO
     - Söker av (FF/REW): USB CD iPod

4. **MODE**
   Väljer en källa.
   FM ⟶ AM ⟶ CD ⟶ USB ⟶ iPod ⟶ AUX ⟶ FM...

5. 
   Aktiverar Bluetooth "Hands-free" telefon.
   - Tryck kort på denna knapp för att ta emot ett samtal.
   - Tryck kort på denna knapp för att ringa ett samtal från föregående samtal.
   - Tryck på denna knapp för att växla ljudspår under ett samtal.
     ("Hands-free" ⟷ telefon)

6. 
   Tryck kort på denna knapp för att neka samtal under pågående samtal.

7. 
   - Tryck på denna knapp för att komma till röstigenkänningsläge.
   - Tryck på denna knapp en gång till för att annullera röstkommando under tiden som röstigenkänning är aktiv.

## Uppstartningsbild

Enheten sätter igång när tändlåset vrids till läge ACC eller ON.

- Då visas radioinställningen på skärmen.

**✻ Obs!**

- Enheten memorerar den inställning som spelades senast. Senaste inställning sparas i minnet även när tändlåset vrids till läge OFF. När tändlåset vrids till läge ACC eller ON, återkommer läget automatiskt.
- Det kan ta viss tid (ca 20 sekunder) för enheten att starta upp.

## Starta enheten

Tryck på ⏻ på kontrollpanelen med strömmen avstängd.

**✻ Obs!**

När du sätter i en skiva i skivfacket så startar enheten automatiskt.

## Stänga av enheten

Tryck på ⏻ på kontrollpanelen med strömmen påslagen.

## Sätta i en skiva

Sätt in en skiva i skivfacket varvid uppspelningen startar automatiskt.

## Justera volymen

Vrid volymratten (◢) på kontrollpanelen.

**✻ Obs!**

När du stänger av enheten lagras den aktuella volymnivån. När du sätter på enheten igen, spelar den upp med den sparade volymnivån.
Om du stänger av/sätter på under volymnivå 5, ändras volymnivån till 5.
Om du stänger av/sätter på under volymnivå 25, ändras volymnivån till 25.

## Mata ut en skiva

Tryck på ⏏ på kontrollpanelen.
Skivan matas ut automatiskt från skivfacket.

**✻ Obs!**

Om den utmatade skivan inte tas bort inom cirka 10 sekunder, matas skivan in automatiskt igen i skivfacket.

## Visar GPS tid

Tryck på (🕓) på kontrollpanelen då enheten är påslagen.

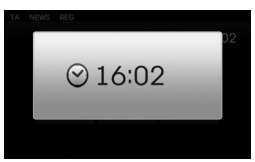


Tryck på tid (🕓) på kontrollpanelen när enheten är avstängd.

**✻ Obs!**

När satellitsignal saknas visas "Synchronizing GPS time. Please wait!" på skärmen.
När satellitsignal saknas visas GPS tiden på skärmen.
För att få in satellitsignalen, flytta till ett område som är fritt från hinder.

## Välja en funktion på kontrollpanelen

Tryck flera gånger på MEDIA för att välja en funktion.
Läget växlar enligt följande.
CD ⟶ USB ⟶ iPod ⟶ AUX ⟶ CD...

**✻ Obs!**
Om en källa inte är ansluten till enheten, känns denna inte igen.

## Välja en funktion på skärmen

Du kan välja funktionen med hjälp av skärmen så att den fungerar enligt dina speciella behov.

1. Peka på ikonen för funktion i övre vänstra delen när du spelar upp ett medium.

2. Peka på den önskade mediet.

**✻ Obs!**
Om en källa inte är ansluten till enheten, känns denna inte igen.

## Bakåtriktad kamera (Tillval)

Med en kamera riktad bakåt, går det att växla till video från bakåtriktad kamera när växeln läggs i **REVERSE (R)** läge.
I läget för bakåtkamera kan du även kontrollera vad som finns bakom fordonet när du kör.

När enheten är helt uppstartad, visas en riktlinje på skärmen.

**✻ Obs!**
- Med bakåtkamerafunktion kan du använda denna produkt som hjälp att hålla ett öga på husvagnen eller när du parkeringsbackar i ett trångt utrymme. Använd inte denna funktion för underhållning.
- Föremålet i bakåtvyn kan verka närmare eller längre ifrån än i verkligheten.
- Var vänlig notera att bildstorleken i den bakåtriktade kameran kan växla beroende på om helbildsinställningen används vid backning eller inte.

## Allmänna funktioner i INSTÄLLNINGS-menyn

Navigationssystemet kan anpassas för att göra det lättare för dig att använda. Bluetooth, System, Traffic (Trafik), Navigation (Navigering), Audio (Ljud), Display (Skärm).

1. Starta enheten.

2. Tryck på ⚙ på kontrollpanelen.

3. Peka på den önskade alternativet.

4. Peka på önskad inställning och peka sedan på [OK] för att bekräfta valet.

**✻ Obs!**
Peka ⮌ för att återgå till föregående bild. Tryck på MAP för att återgå till aktuell kartbild.

**Bluetooth**
Det finns fyra olika typer av bildmenyer.

**View Bluetooth Device List**
Denna gör att du kan se den kopplade förteckningen för Bluetooth.

**Search for Bluetooth Devices**
Detta medger sökning efter Bluetooth enheter. (Sidan 39)

**External Device Authorization**
Detta använder du när du ansluter din enhet till Bluetooth telefon genom att använda inställningarna för Bluetooth. (Sidan 40)

**Change Passkey**
Du kan ändra lösenordet. (Sidan 42)

**System**
Det finns 5 olika typer av bildmenyer.

**Language (Språk)**
Här kan du ändra språket använt i systemet.

Tryck på önskad språkknapp.
Använd ▲ eller ▼ för att scrolla upp eller ned.

**Clock (Klocka)**
Här kan du ställa in tiden och även sommartid.

• Time Format: *Ändra tidsformatet mellan "12h" och "24h".
• Summer Time: Ändra tidsformatet för sommartid mellan "On" och "Off". Enheten ställer in klockan automatiskt även sommar och vintertid. Även om sommartid är ställd på "On" ändras detta vid övergång till vintertid.

**Units (Enheter)**
Här kan du ställa in sträckan som visas i ditt navigationssystem.

Ändra enheten mellan "km" och "mls".

**Navigation Demo (Navigeringsdemo)**
Detta är en demonstrationsfunktion. Efter att vägen är inställd, visas automatiskt en simulering av väganvisningen till en destination.

• Navigation Demo
- Off: Demoläget är avstängt.
- 1x: Ställer in demoläget endast en gång.
- Loop: Upprepar demoläget
• Speed: Ställer in hastigheten på demovisningen.

**Factory Settings (Fabriksinstallningar)**
Här kan du initiera olika inställningar från grundinställningen (default).

- All: Återställer inställningarna till grundinställningen (default).
- Phone: Initierar inställningarna som berör telefonen.
- Navigation: Initierar inställningarna som berör navigeringen.
- Audio/Media/Radio: Initierar inställningarna som berör Ljud/Media/Radio.

## Traffic (Trafik)

Det finns 3 olika typer av bildmenyer.

### TMC

Ändrar TMC (Traffic Message Channel) (kanal för trafikmeddelanden) till "Off", "Auto" eller "On".

- Auto: När TMC-inslaget har hittats på den aktuella vägen söker navigationssystemet automatiskt omvägen utan att meddela detta.
- Off: Annullerar TMC funktionen.
- On: När TMC-inslaget har hittats på den aktuella vägen, visar navigationssystemet en popup bild med information om inslaget.

### Automatic TMC Station

När ett TMC (trafikmeddelande) inslag har hittats på den aktuella vägen, tas den starkaste TMC stationen in automatiskt.

### Favourite TMC Station

Enheten tar emot TMC på den av användaren förinställda stationen. Denna aktiveras då du annullerar [Automatic TMC Station].

## Navigation (Navigering)

Det finns 4 olika typer av bildmenyer.

### Motorway Junction View

Visar motorvägskorsningar på kartbilden.

### Enhanced Lane Guidance

Visar förbättrad information om vägfiler på kartbilden.

### Plan Different Routes

Visar förbättrad information om olika vägar på kartbilden.

### Speed Alert

Visar hastighetsvarning på kartbilden.

## Audio (Ljud)

Det finns 5 olika typer av bildmenyer.

### SDVC (Hastighetsberoende volymkontroll)

När fordonshastigheten överskrider 40km/tim, höjs volymen över normalljudnivån.

Du kan ställa in SVDC på On eller Off.

- Off: Ökad normalljudvolym oberoende av fordonshastigheten.
- On: Automatisk ljudnivå beroende på fordonshastighet.

### Navigation Volume

Du kan ställa in eller annullera röstmeddelande från navigatorn. Även om enheten är avstängd vid start av ny vägvalsinställning, sätts enheten på automatiskt.

### Touchscreen Click

Du kan ställa in ljudet På/Av på pekskärmen.

**Audio (Ljud)** (Default - grundinställning: Center)

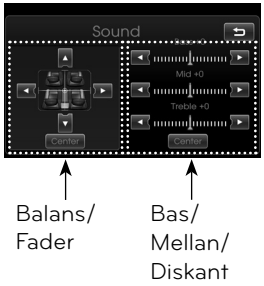


- Balans: Peka ◄ eller ► för att justera ljudbalansen mellan vänster och höger högtalare.
- Fader (balanskontroll): Peka ▲ eller ▼ för att justera ljudet mellan främre och bakre högtalare.
- Bass (Bas), Mid (Mellan), Treble (Diskant): Peka ◄ eller ► för att justera Bas, Mellan eller Diskant.

**✻ Obs!**
Peka på [Center] för att återgå till default-inställningar.

## Display (Skärm)

Det finns två typer av skärmmenyer.

**Brightness**
Du kan ställa in skärmens ljusstyrka. Ställ in ljusstyrkan hos skärmen på Low, Mid (Middle), eller High.

**Map Mode**
För att förbättra skärmbilden för kartan mellan dag och natt kan du ändra kombinationen av kartans färger.
- Auto: Kartbilden visas genom en autoljus signal eller illuminations-signal.

| | Illumination On (På) | Illumination Off (Av) |
|---|---|---|
| Autoljus Off (Av) (Dag) | Karta (Dag) | Illumination Off (Av) |
| Autoljus On (På) (Natt) | Karta (Natt) | Karta (Natt) |
| Autoljus visas inte! | Karta (Natt) | Karta (Dag) |

- Day: Kartbilden visas alltid med ljusa färger.
- Night: Kartbilden visas alltid med mörka färger.

## Vad är GPS?

Det globala positioneringssystemet (GPS) är ett satellitbaserat navigeringssystem bestående av ett nätverk av 24 satelliter placerade i omloppsbana av det amerikanska försvarsdepartementet. GPS var ursprungligen avsett för militära tillämpningar, men under 1980-talet gjorde regeringen systemet tillgängligt för civilt bruk. GPS fungerar under alla väderleksförhållanden, varsomhelst i världen, 24 timmar om dygnet. Det finns inga prenumerationsavgifter eller inställningsavgifter för att använda GPS.

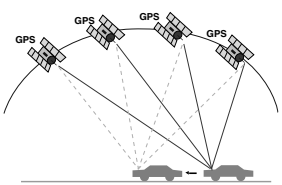


## Om satellitsignaler

Din enhet måste ta emot satellitsignaler för att fungera. Om du befinner dig inomhus, nära höga byggnader eller träd, eller i ett parkeringsgarage så kan enheten inte ta emot satellitsignaler.

## Ta emot satellitsignaler

Innan du kan ta reda på din aktuella position och navigera en färdväg måste du göra följande:

1. Gå utomhus, till ett område som är fritt från höga hinder.
2. Starta enheten.
   Det kan dröja några minuter innan du tar emot satellitsignaler.

## Navigatorskärm

Efter att tändlåsnyckeln ställts i läge ACC eller ON, när du öppnar upp navigatorn för första gången, kommer en varningsbild att visas.
Läs varningsmeddelandet noggrant och peka på [Agree].

## Kartskärmens indikatorer

### Hur man skall titta på en kartskärm

Navigeringssystemet visar olika typer av information på skärmen.

-
  Indikerar kartans orientering.
  Peka för att ändra på kartans orientering.

-
  Indikerar fordonets aktuella position och färdriktning.

-
  
  Peka på [Menu] för att få åtkomst till kartmenyn.

-


  Indikerar kartans skala.

-


  Indikerar ankomsttid, avstånd och återstående tid till destinationen.

-


  Visas upptill i högra hörnet av skärmen när vägen är inställd. Indikerar distansen till nästa vägpunkt och färdriktning i vägpunkten.

-


  Indikerar hastighetsbegränsningen på vägen som du nu kör på.

### Ändring av kartans skala

1. Peka på 5 km kartskärmen.

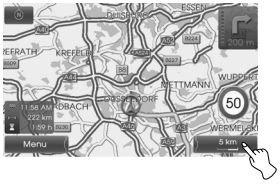


2. Peka på [+] för att se en mera detaljerad karta.
   Peka på [-] om du vill se ett större område på kartan.

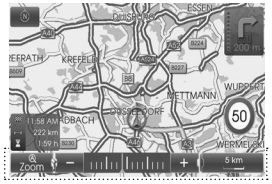


   50 m ↔ 100 m ↔ 200 m ↔ 300 m ↔ 500 m ↔ 750 m ↔ 1 km ↔ 2 km ↔ 5 km ↔ 10 km ↔ 20 km ↔ 50 km ↔ 100 km ↔ 200 km ↔ 500 km

3. Om du vill ställa in autozoom, peka på Zoom.

## Ställer in navigeringsvolymen

Följ anvisningarna nedan om du vill ändra navigeringsvolymen.

**Method 1**

Vrid volymratten (◢) på kontrollpanelen eller tryck på (🔊+ / 🔊- ) på volymkontrollen på ratten under röstvägledning.

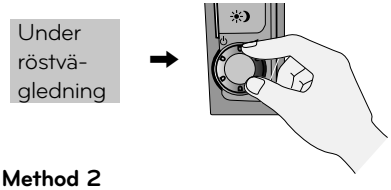


**Method 2**

Om du vill ändra navigeringsvolymen vrid på volymratten (◢) på kontrollpanelen eller tryck på (🔊+ / 🔊- ) på ratten under röstvägledning efter att ha tryckt på (ℹ) på kontrollpanelen.

## Överblick navigationsmeny

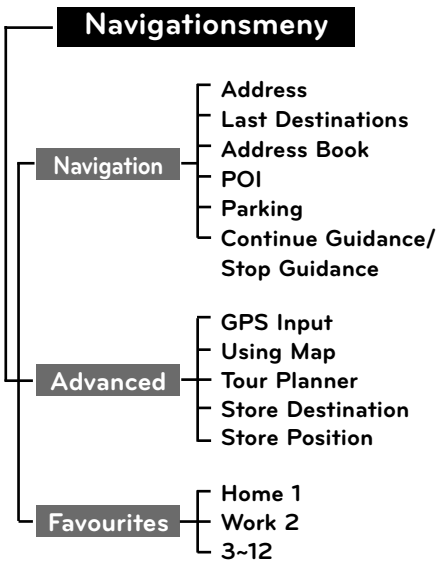


## Allmänna funktioner i destinationsmenyn

1. Slå på enheten.

2. Tryck på NAV på kontrollpanelen. Navigationsmenyn kommer upp på skärmen.

3. Peka på [Navigation], [Advanced] eller [Favourites] för att välja önskat alternativ.

[Advanced] meny

[Favourites] meny

4. Peka på den önskade inställningsmetoden.
   - Address: Hittar en destination genom inställning av en adress. (Sidan 23)
   - Last Destinations: Ställer in destination till en plats som du har ställt in senast. (Sidan 24)
   - Address Book: Ställer in destination till en plats lagrad i ditt adressregister. (Sidan 24)
   - POI: Söker efter destinationer inom olika affärskategorier eller platser. (Sidorna 24-26)
   - Parking: Ställer in en parkering som din destination. (Sidan 28)
   - Continue Guidance/Stop Guidance: Ställer in vägledningen på På/Av. (Sidan 28)
   - GPS Input: Ställer in en latitud och en longitud som din destination. (sidan 27)
   - Using Map: Söker efter destination genom att scrolla kartan. (Sidan 28)
   - Tour Planner: Lägger till en ny destination eller "waypoint" (vägpunkt). (Sidorna 29-30)
   - Store Destination: Sparar din destination i adressregistret. (Sidan 31)
   - Store Position: Sparar din position i adressregistret. (Sidan 31)
   - Home 1/Work 2/ 3~12: Du kan ställa in hemadressen, arbetsadressen eller den plats du oftast vill återvända till. (Sidan 32)

## Adressökning

Du kan hitta destinationen genom att söka efter adressen.

1. Tryck på [NAV] > Peka på [Address].

2. Ställ in önskat land.
   Om landet redan är inställt, fortsätt till steg 3.

3. Ställ in namnet på önskad stad och peka sedan på [OK].

4. Peka på staden i förteckningen.

5. Ställ in delar av bokstäverna i gatunamnet och peka sedan på [OK].

6. Peka på gatan i förteckningen.

7. Peka på husnumret och peka sedan på [OK].

8. Peka på Rutt optioneren och peka sedan på [OK].

Hänvisning till "Route Options" på sidan 36.

9. Peka på [Start].

- Om du vill spara din destination i adressregistret, peka på [Store]. Och skriv in namnet på din destination och peka sedan på [OK].
- Om du vill se kartan över din destination, peka på [Show Map] och sedan på [Start].

10. Peka på den önskade vägen, peka sedan på [Start]. Hänvisning till anmärkning beträffande Obs! på sidan 36.

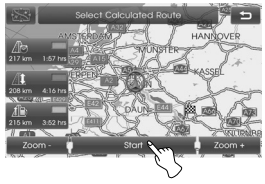


Kör efter kartan på skärmen och efter röstinstruktioner.

## Senaste destination

Du kan hitta destinationen till en plats som du senast har ställt in som destination. Upp till 50 destinationer sparas automatiskt. Om antalet senaste destinationer överskrider 50, ersätts den äldsta av den nya.

1. Tryck på [NAV] > Peka på [Last Destinations].
2. Peka på det språk du föredrar.

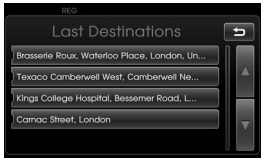


3. Peka på den önskade vägen, peka sedan på [Start].

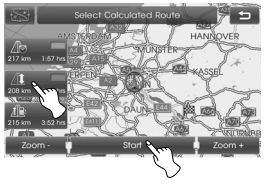


Kör efter kartan på skärmen och efter röstinstruktioner.

## Adressregister

Du kan hitta destinationen till en plats som är sparad i adressregistret.
För att använda funktionen effektivare bör du spara destinationer, som du ofta kör till, i förväg.
Börja med att spara i adressregistret genom att söka efter adressen.
Hänvisning till Adressökning på sidan 23.

1. Tryck på [NAV] > Peka på [Address Book].
2. Peka på den senaste önskade destinationen ur förteckningen.

3. Peka på den önskade vägen, peka sedan på [Start].

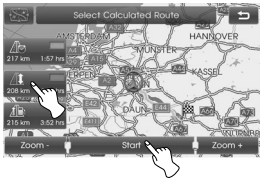


Kör efter kartan på skärmen och efter röstinstruktioner.

## POI (Point of Interest) (punkt av intresse)

Du kan hitta destinationer inom olika affärskategorier eller platser.

1. Tryck på [NAV] > Peka på [POI].
2. Peka på en av huvudkategorierna.

- Near Position: Ställer in en POI belägen nära den nuvarande fordonspositionen. (Sidan 25)
- Near Destination: Ställer in en POI belägen nära den utvalda destinationen. (Sidan 26)
- In City: Ställer in en POI belägen I tätort. (Sidan 26)
- Name: Ställer in en POI genom namnet på platsen. (Sidan 26)
- Kia Service: Ställer in namnet på en Kia- service. (Sidan 26)
- Phone Number: Om du kan telefonnumret på inrättningen, skriv in detta för som hjälp för att hitta. (Sidan 26)

### Närliggande position

1. Tryck på [NAV] > Peka på [POI] > [Near Position].

2. Peka på en av underkategorierna. (Exempelvis: Emergency)

3. Peka på en av underkategorierna på nästa nivå. (Exempelvis: Hospital)

4. Peka på den önskade POI.

5. Peka på [OK] efter att ha bekräftat platsen för önskad POI.

Om du vill ringa på telefon, peka på [ ]. Tillgänglig enbart när bluetooth är aktiverad.

6. Peka på [Start].

7. Peka på det väg du önskar.

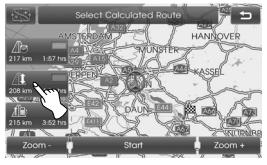


8. Peka på [Start].

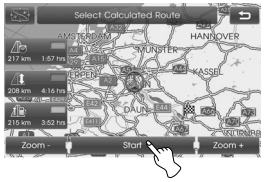


Kör efter kartan på skärmen och efter röstinstruktioner.

### Närliggande destination

1. Tryck på [NAV] > Tryck på [POI] > [Near Position].

2. Följ stegen 2-8 på sidan 25 (Närliggande position).

### I tätort

1. Tryck på [NAV] > Peka på [POI] > [In City].

2. Ställ in delar av bokstäverna i sta dsnamnet och peka sedan på [OK].

3. Peka på staden i förteckningen.

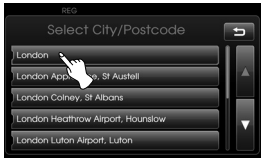


4. Följ stegen 2-8 på sidan 25 (Närliggande position).

### Namn

1. Tryck på [NAV] > Tryck på [POI] > [Name].

2. Ställ in önskat land.

3. Ställ in delar av bokstäverna i inrättningens namn och peka sedan på [OK].

4. Följ stegen 4-8 på sidan 25 (Närliggande position).

### Kia Service

1. Tryck på [NAV] > Tryck på [POI] > [Kia Service].

2. Följ stegen 4-8 på sidan 25 (Närliggande position).

**✻ Obs!**
Lägesinformation om återförsäljare kan vara annan än aktuellt läge på grund av byte av återförsäljare.

### Telefon-nummer

1. Tryck på [NAV] > Tryck på [POI] > [Phone Number].

2. Peka på telefonnumret och peka sedan på [OK].

3. Peka på det önskade telefonnumret i förteckningen.

4. Peka på [OK] efter att ha bekräftat platsen för önskad POI.

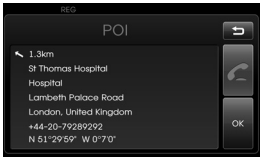


Om du vill ringa på telefonen, peka på [ ]. Tillgänglig enbart när bluetooth är aktiverad.

5. Följ stegen 6-8 på sidan 25 (Närliggande position).

## GPS-inmatning

Du hittar destinationen genom att mata in koordinaterna för latitud och longitud.

1. Tryck på [NAV] > Tryck på [Advanced] > [GPS input].

2. Peka på [Latitude].

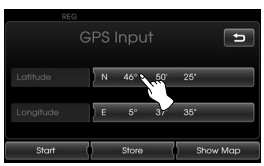


3. Mata in koordinaten för latitud genom att peka på gradtalet. (Exempelvis: 49 tim.)

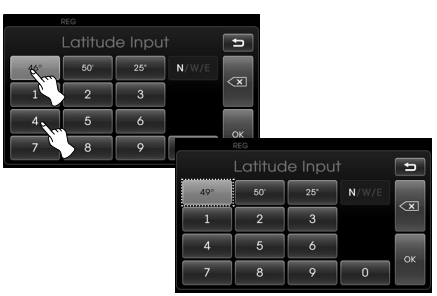


4. Mata in koordinaten för latitud genom att peka på minuterna. (Exempelvis: 58 min.)

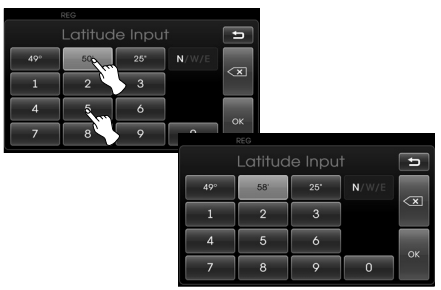


5. Mata in koordinaten för latitud genom att peka på sekunderna. (Exempelvis: 29 sek.)




6. Peka på [OK].

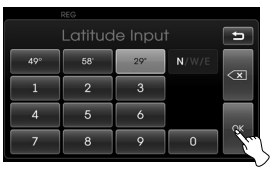


7. Mata in koordinaten för longitud. Hänvisning till steg 2-6. (Exempelvis: 8 tim. 42 min. 31 sek.)

8. När inställningarna är fullföljda, peka på [Start].

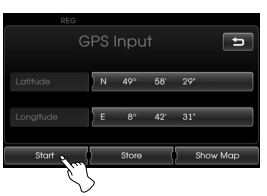


9. Följ stegen 7-8 på sidan 25 (Närliggande position).

**✻ Obs!**

Om du pekar fel ⌫ radera en siffra i taget.

## Parkering

Du kan hitta destinationen genom att söka efter parkeringsinträttning.

1. Tryck på [NAV] > Peka på [Parking].
2. Peka på önskad inrättning.

3. Följ stegen 4-8 på sidan 25 (Närliggande position).

## Fortsätt guidning/ Stoppa guidning

Om du inte längre vill åka till en destination eller om du vill ändra destinationen, Tryck på [NAV] > Tryck på [Stop Guidance]. Om du fortsätter resan till din destination, peka på [Continue Guidance].

## Använd karta

Söker efter destination genom att scrolla kartan.

1. Tryck på [NAV] > Peka på [Advanced] > [Using Map].
2. Scrolla kartan, placera en markör över den önskade platsen.

3. Peka på [Start].

4. Peka på den önskade vägen, peka sedan på [Start].

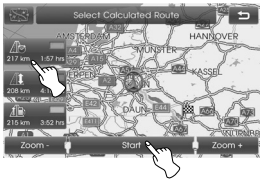


Kör efter kartan på skärmen och efter röstinstruktioner.

## Rutt planerare

Turplaneraren gör det möjligt för dig att köra de sökta vägarna genom att ställa in en destination eller "waypoint"
Du kan ställa in totalt 4 destinationer eller "waypoints".
- New Tour: Ställa in en tur.
- Load Tour: Visar turisten.
- Show Tour: Visar senast inställda turistmål.

### Inställning av tur

1. Tryck på [NAV] > Peka på [Advanced] > [Tour Planner].

2. Peka på [New Tour].

3. Peka på [Yes].

4. Ställ in en destination genom att använda navigationsmenyn. (Hänvisning till sidan 22.) Destinationen du har ställt in visas.

5. Peka på [Add Tourpoint].

6. Ställ in en "waypoint" och använd [Navigation], [Advanced], och [Favourites] menyn. (Hänvisning till sidan 22.)

Om du behöver ytterligare "waypoints" ställ in sådan genom att peka på [Add Tourpoint] igen.

7. Peka på [Start].
Om du vill spara de sökta vägarna, peka på [Yes]. Om inte så peka [No].

8. Skriv in ett namn, peka sedan på [OK].

De andra vägarna sparas automatiskt i [Load Tour].

9. Kör efter kartan på skärmen och efter röstinstruktioner.

**Redigering/radering av en destination eller "waypoint"**

Du kan ändra eller radera destinationen eller "waypoint" som redan är inställd.

1. Tryck på [NAV] > Peka på [Advanced] > [Tour Planner] > [Load Tour].
2. Peka på den önskade turistinställningen.

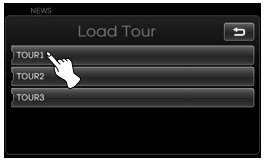


3. Peka på [Edit Tour List].

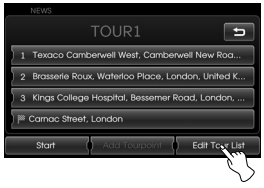


4. Peka på de önskade alternativen.

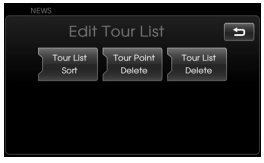


[Tour List Sort]: Ändrar ordningen av den redan inställda destinationen och "waypoint". (Följ steg 5-6)

[Tour Point Delete] : Raderar "waypoint". (Följ steg 7-9)

[Tour List Delete]: Raderar turistinställning. (Följ steg 10-11)

5. Peka på [Tour List Sort] och sedan på [OK] efter att ha ändrat ordningen.

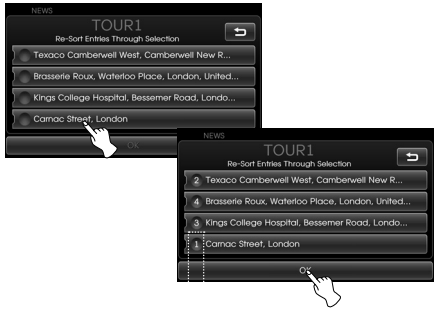


6. Följ stegen 7-9 på sidan 29 (Inställning av tur).
7. Peka på [Tour Point Delete] för att radera "waypoint".

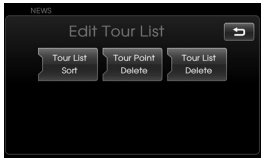


8. Peka på önskad "waypoint".

9. Följ stegen 7-9 på sidan 29 (Inställning av tur).
10. Peka på [Tour List Delete] för att radera inställt turistmål.

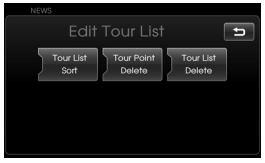


11. Peka på det önskade turistmålet .

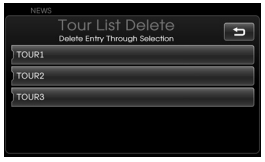

## Spara destination

Destinationer som du ofta besöker kan sparas i adressregistret. De sparade destinationerna kan lätt tas fram för att använda dem för inställning av destination eller "waypoint". Denna möjlighet finns bara när destinationerna redan har ställts in.

1. Tryck på [NAV] > Peka på [Advanced] > [Store Destination]

2. Skriv in namnet på destinationen och peka sedan på [OK].

Destinationen är automatiskt sparad i adressregistret. (Sidan 24)

## Spara position

Den aktuella fordonspositionen kan sparas i adressregistret.

1. Tryck på [NAV] > Peka på [Advanced] > [Store position].

2. Skriv in namnet på aktuell position och peka sedan på [OK].

Den aktuella fordonspositionen sparas automatiskt i adressregistret. (Sidan 24)

## Hem 1/ Arbete 2/ 3~12

Om din hemadress, arbetsplatsadress och favoritplatser redan är sparade i adressregistret, kan de lätt tas fram för att ställa in vägen till ditt hem, din arbetsplats och favoritplatser.

### Lagring av din hemadress

1. Tryck på [NAV] > Peka på [Address Book].
2. Peka efter att ha bekräftat den önskade platsen.

3. Peka på [Favourites].

4. Om du vill ställa in din hemadress, peka på [1 Home].




5. Peka på [OK].

**✻ Obs!**

- Rutinen för att spara din arbetsplats och favoritplatser är densamma som när du sparar din hemadress.
- Ny information som placeras på samma lagringsplats skriver över gammal information.
- Om du vill radera plats, som är lagrad i adressregistret, peka på [Delete].
- Om Du vill lagra nuvarande plats i [Favourites] menyn, tryck på [NAV] > peka på [Favourites] > peka och håll kvar det önskade numret > skriv in ett namn och peka sedan på [OK].

### Hitta ditt hem

1. Tryck på [NAV] > Peka på [Favourites].
2. Peka på [Home 1].




3. Peka på den önskade vägen, peka sedan på [Start].

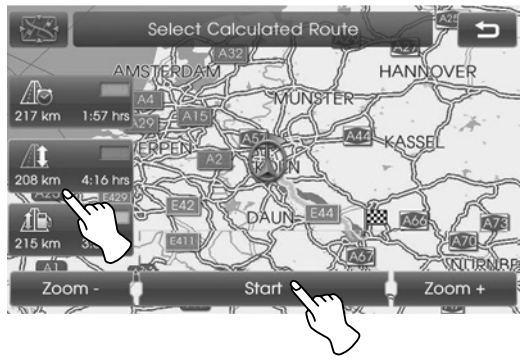


Kör efter kartan på skärmen och efter röstinstruktioner.

**✻ Obs!**

Rutinen för att hitta din arbetsplats och favoritplatser är densamma som när du sparar din hemadress.

## Översikt kartmeny

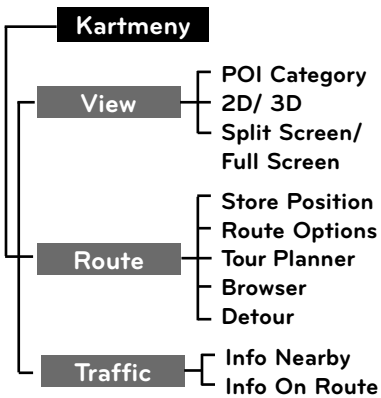


## Allmänna funktioner i kartmenyn

1. Slå på enheten.
2. Tryck på MAP. Kartbilden kommer upp.
3. Peka på [Menu].

4. Peka på [View], [Route] eller [Traffic] för att välja önskat alternativ.

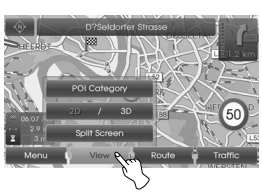


[View] meny

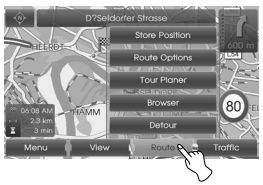


[Route] meny

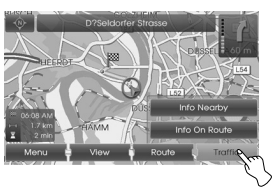


[Traffic] meny

5. Peka på den önskade inställningsmetoden.
   För detaljinformation, hänvisas till sidorna 34-38.

## POI kategori (Point-of-Interest), (punkt-av-intresse)

Vissa landmärken i omgivande områden kan visas som ikoner på skärmen. Detta gör att du kan visa eller gömma ikonerna för landmärken.

1. Tryck på [MAP] > Peka på [Menu] > [View] > [POI Category].

2. Peka på den önskade ikonen. Inställningen av ikoner växlar mellan på och av varje gång du pekar på en ikon. Ikonindikatorn för den valda ikonen tänds.

3. Peka på [OK].

Den aktiverade ikonen för landmärken visas på kartan.

## 2D/ 3D

Kartbilden kan ändras mellan 2D och 3D.

- 2D: Visar kartan i en 2-dimensions miljö liknande en vägkarta.
- 3D: Visar bilden från ett upphöjt perspektiv. Den är lätt att känna igen en bild av vägen därför att den lämnar en panoramabild över en längre sträcka.

1. Tryck på [MAP] > Peka på [Menu] > [View] > [2D/3D].

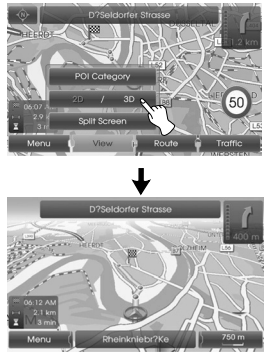


2. Peka på [2D/3D] igen för att växla till 2D skärm.

## Delad bild/helbild

Kartbilden kan ändras mellan delad bild och helbildsformat.

1. Tryck på [MAP] > Peka på [Menu] > [View] > [Split Screen].

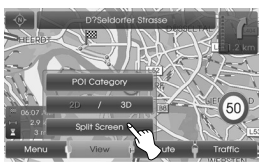

Split screen

2. För att växla till helbildsläge, peka på [Menu] > [View] > [Full Screen].

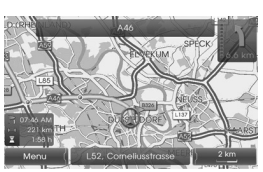


Full Screen

## Spara position

Den aktuella fordonspositionen kan sparas i adressregistret.

1. Tryck på [MAP] > Peka på [Menu] > [Route] > [Store position].

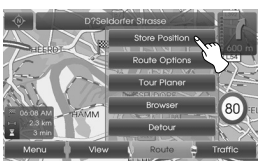


2. Skriv in namnet på aktuell position peka sedan på [OK].

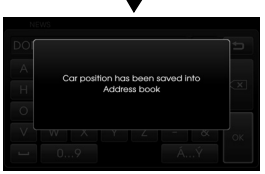


Den aktuella fordonspositionen sparas automatiskt i adressregistret. (Sidan 24)

## Rutt planerare

Turplaneraren gör det möjligt för dig att köra de sökta vägarna genom att ställa in en destination eller "waypoint".

1. Tryck på [MAP] > Peka på [Menu] > [Route] > [Tour Planner].

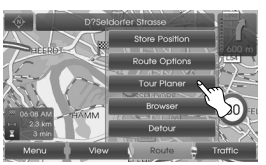


2. Hänvisning till "Rutt planerare" på sidorna 29-30.

## Rutt optioner

Du kan ändra vägvalen eller bekräfta väginformationen. Ställ in tillämpligt vägval enligt dina behov.

1. Tryck på [MAP] > Peka på [Menu] > [Route] > [Route Options].

2. Peka på den önskade inställningen.
   - Route: Om du inte väljer [Plan Different Routes] i inställnings menyn, ställ in Rutt optioner på Fast ( ), Short ( ) eller Eco ( ).

   ✻ **Obs!**
   - Snabb Route: Beräknar en väg med den kortaste körtiden.
   - Kort Route: Beräknar en väg med den kortaste körsträckan.
   - Eco rutt (Ekonomisk rutt):
     - För att spara bränsle, tar denna väg hänsyn till och reducerar antalet frekventa stopp/kör vid korsningar och vändpunkter baserat på bränslekonsumtions-kalkyler med realtids trafikinformation. Detta vägval kanske inte gäller med hänsyn till köregenskaper som plötslig acceleration.
     - "Eco rutt" kan använda längre körtid och körsträcka för att spara bränsle.

   - TMC:
     - auto ( ): När TMC-inslaget har hittats på den aktuella vägen söker navigationssystemet automatiskt omvägen utan att meddela detta.
     - Off ( ): Annullerar TMC funktionen.
     - On ( ): När TMC-inslaget har hittats på den aktuella vägen, visar navigationssystemet en popup bild med information om inslaget.

   ✻ **Obs!**
   Betald TMC kanal stöds inte.

   - Toll Road ( )
     - Use: Inkluderar användningen av avgiftsvägar.
     - Avoid: Aktiverar funktion för att undvika avgiftsvägar.
   - Tunnel ( )
     - Use: Inkluderar användningen av tunnel.
     - Avoid: Aktiverar funktion för att undvika tunnel.
   - Main Road ( )
     - Use: Inkluderar användningen av huvudväg.
     - Avoid: Aktiverar funktion för att undvika huvudväg.
   - Ferry ( )
     - Use: Inkluderar användningen av färjor.
     - Avoid: Aktiverar funktion för att undvika färjor.
3. Peka på [OK].
   När aktuell kart bild eller väginställningsbild visas, beräknar systemet på nytt en väg med de inställda villkoren.

✻ **Obs!**
- Stanna alltid fordonet på en säker plats nnan du ändrar väginställningen.
- Att ändra väginställningarna medan du kör kan orsaka olycka.

## Webläsare

Du kan använda en förstorad skärmbild av vägavsnittet när vägvisningen är aktiv.

1. Tryck på [MAP] > Peka på [Menu] > [Route] > [Browser].

2. Peka på [Previous] eller [Next] för att se vägavsnitten.

3. Peka på [Section] för att titta på en förstorad skärm av vägavsnittet.

4. Peka på [Route] för att återgå till den tidigare bilden.

5. Peka på ⮌ för att återgå till aktuell kartbild.

## Omväg

Om du vill köra en omväg på grund av trafikförhållandena, kan du använda omvägs funktionen för att beräkna alternativ väg från plats där fordonet befinner sig till destinationen.

1. Tryck på [MAP] > Peka på [Menu] > [Route] > [Detour]

2. Peka på [Shorter] eller [Longer] för att ställa in en vägsträcka efter det val du gjort.

- Blå: Ursprunglig väg
- Röd: Omvägen

3. Peka på [Start].

4. Peka på den önskade vägen, peka sedan på [Start].

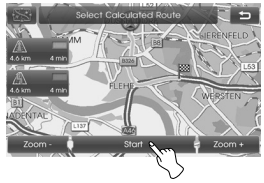


Kör efter kartan på skärmen och efter röstinstruktioner.

**✻ Obs!**
Om du behöver ta en omväg när du kör på en inställd väg, peka på [Menu] > [Route] > [Detour] > [Delete].

## Områdesinformation

Förteckningen på trafikinformation runt den nuvarande fordonspositionen visas.

1. Tryck på [MAP] > Peka på [Menu] > [Traffic] > [Info Nearby].

2. Peka på det önskade valet för att granska den detaljerade informationen.

3. Peka på [Show Map] efter granskningen.

4. Peka på [Zoom+] för att visa kartan i detalj. Peka på [Zoom-] om du vill se ett större område på kartan.

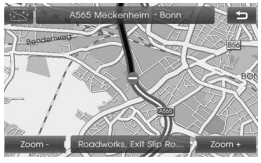


5. Peka ⮌ för att återgå till föregående bild. Tryck på MAP för att återgå till aktuell kartbild.

## Färdvägsinformation

Förteckningen i trafikinformationen hittade den rekommenderade vägen från aktuell fordonsposition till destinationen och denna visas.
En omväg för att undvika inslaget söks från den aktuella fordonspositionen till destinationen. Du kan också granska den detaljerade informationen om de visade inslagen.

1. Tryck på [MAP] > Peka på [Menu] > [Traffic] > [Info On Route].

2. Peka på det önskade valet för att granska den detaljerade informationen.

3. Om du behöver ta en omväg, peka på [Detour]

**✻ Obs!**
Peka på [Show Map] om du vill se positionen för inslag som finns på vägen. Peka på ⮌ för att återgå till den tidigare bilden. Tryck på MAP för att återgå till aktuell kartbild.

5. Peka på det väg du önskar.

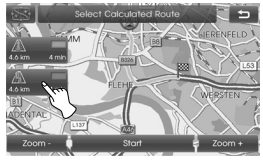


6. Peka på [Start].
Kör efter kartan på skärmen och efter röstinstruktioner.

## Hur Bluetooth trådlös teknik fungerar

Den trådlösa Bluetooth-tekniken upprättar en trådlös förbindelse mellan två apparater, t.ex. mellan din telefon och enheten. Första gången du använder två apparater tillsammans måste du etablera en anslutning mellan dem med hjälp av en PIN-kod. Efter den första anslutningen kopplas de två enheterna automatiskt samman varje gång du sätter på dem.

**✻ Obs!**

- På vissa platser kan det finnas restriktioner när det gäller användning av Bluetooth-teknik.
- På grund av den stora mängden olika Bluetooth-telefoner och deras version av fast programvara kan det hända att enheten fungerar annorlunda över Bluetooth.
- Eftersom skillnaden i funktion mellan modellerna huvudsakligen beror på handsfree-funktioner, bör du rådgöra med tillverkaren av telefonen om du har någon fråga.
- Du kan kontrollera kompatibilitetsförteckningen för Bluetooth telefon på webbsidan (http://www.navigation.com/kia).

## Koppla ihop din enhet och Bluetooth-telefonen

**Ansluta med enhetens inställningar (1)**

1. Tryck på ⚙ på kontrollpanelen.
2. Tryck på [Bluetooth].

3. Tryck på [Search for Bluetooth Devices].

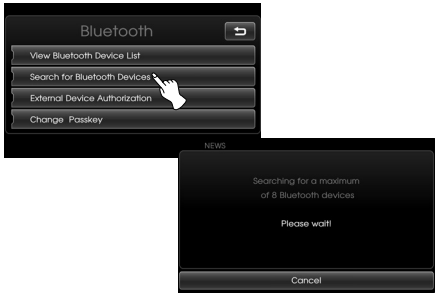


Om du vill avbryta trycker du på [Cancel].

4. Tryck på önskad Bluetooth-telefon i "Bluetooth Devices" skärmen.

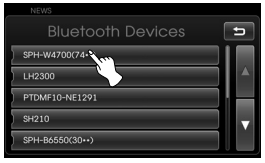


5. Mata in lösenordet (Default 0000) visas på bilden i din telefon när popup bilden visas på skärmen. När den väl är ansluten, visas huvudbilden för Bluetooth på skärmen.

När anslutningen inte är gjord, kommer ett felmeddelande upp på skärmen.

**Ansluta med enhetens inställningar (2)**

1. Tryck på ☎ på kontrollpanelen.

2. Tryck på [Search for Bluetooth Devices].

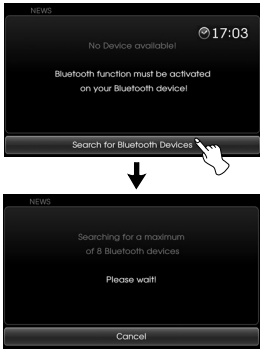


3. Följ stegen 4-5 på sidan 39.

**✻ Obs!**

Om du pekar på ☎ på kontrollpanelen igen efter anslutning via Bluetooth trådlösa teknologi, kommer huvud bilden för Bluetooth att visas på skärmen.När den väl är ansluten, visas [Bluetooth] bilden på skärmen.

**Ansluta med telefonens inställningar**

Bluetooth-funktionen på din telefon kan vara avstängd som standard. För att använda Bluetooth-funktion måste den aktiveras. Se telefonens bruksanvisning.

1. Aktivera Bluetooth på telefonen. Denna funktion kan finnas i en meny som heter Inställningar, Bluetooth, Anslutningar eller Hands-free.

2. Tryck på [⚙] > Peka på [Bluetooth] > [External Device Authorization]

Om du vill avbryta trycker du på [Cancel].

3. Starta en sökning efter Bluetooth-enheter Dessa inställningar kan finnas i en meny som heter Bluetooth, Anslutningar eller Hands-free.

4. Välj enheten från listan i telefonen.

5. Mata in lösenordet (Default 0000) visas på bilden i din telefon när popup bilden visas på skärmen. När den väl är ansluten, visas [Bluetooth] bilden på skärmen.

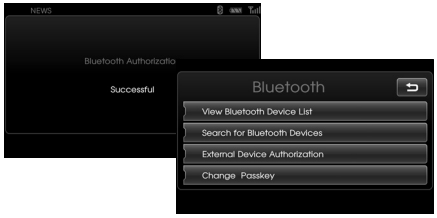


**✻ Obs!**

- Det fungerar på samma sätt som ett trådbundet headset för mobiltelefon. Headset-funktionen är avsedd att telefonsamtal. Den är inte avsedd för för lyssna på musik med.
- Till skillnad från handsfree-funktionen, har Headset-anslutningen endast två funktioner "besvara samtal" och "ringa upp den man talade med senast". Dessutom visas inte numret för den som ringer när man besvarar samtal.
- Om du ansluter via en Bluetooth-telefon, fungerar eventuellt inte hands free-anslutning eller headset-anslutning beroende på typ av telefon.

## Koppla bort/återanslut in Bluetooth-telefonen

1. Peka på [View Bluetooth Device List] på Bluetooth skärmen.

2. Tryck på den anslutna telefonen. Och tryck därefter på [Yes].

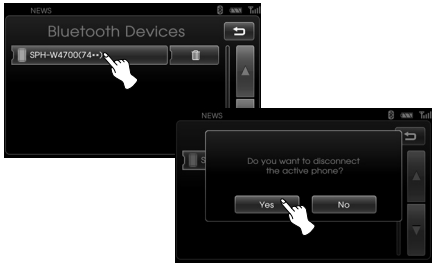


Telefonen är bortkopplad och -märket försvinner.

3. Tryck på den bortkopplade telefonen igen för att ansluta telefonen. Och peka sedan på [Yes].

-märket visas igen.

## Ta bort en ansluten telefon

Om du inte längre behöver använda en ansluten telefon, kan du ta bort den.

1. Peka på [View Bluetooth Device List] på Bluetooth skärmen .

2. Peka på på höger sida av namnet på telefonenheten som du vill ta bort.

3. Peka på [Yes].

- Den anslutna telefonen är borttagen.
- Om du inte vill ta bort en ansluten telefon, peka på [No].

## Ändring av lösenordet

Du kan ändra lösenordet.




1. Mata in lösenordet med hjälp av tangentbordet och .
2. Peka på [OK].

## Ringa upp genom att mata in ett telefonnummer

Det enklaste sättet att ringa upp är genom att helt enkelt slå numret.
Anslut din enhet och bluetooth-telefoninnan du ringer ett samtal.

1. Tryck på -knappen på kontrollpanelen.
   Huvudbilden för Bluetooth visas på skärmen.

2. Ange telefonnumret som du vill ringa, med sifferknapparna. Och tryck därefter på .

3. Tryck på [Hang Up] för att avsluta telefonsamtalet.

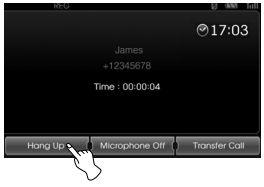


✻ **Obs!**

- Om du gör ett misstag medan du slår numret, tryck på C-knappen för att radera en siffra åt gången.
  Om du vill radera alla siffrorna på en gång, peka på och håll C.
- Tryck på -knappen under en längre stund för att ringa ett samtal till någon man ringt nyligen.
- Om du vill ringa ett internationellt samtal, peka på [0] någon sekund och skriv sedan in telefonnumret.
- Användarens historik över nyligen ringda samtal gäller endast handsfree-anslutningen. (Att ringa ett samtal från ett nyligen gjort samtal med headset-anslutning är beroende av samtalshistorik för Bluetooth-telefonen.)
- Med headset-anslutning kan man endast ringa upp från ett nyligen genomfört samtal.

## Växla ljudspår under ett samtal

Du kan höra ljud genom enhetens högtalare och telefon genom att peka på [Transfer Call]/ [Transfer Call Back].

## Sätta på/stänga av mikrofonen

Du kan sätta på/stänga av mikrofonen genom att peka på [Microphone Off]/ [Microphone On].

## Besvara samtal

1. När du tar emot inkommande samtal, ringer telefonen och fönstret "Incoming Call" visas på skärmen.
2. Peka på [Accept] för att besvara samtalet.

Om du vill avvisa ett samtal, pekar du på [Refuse].

✻ **Obs!**

- Om nummerpresentation är tillgänglig visas den uppringande personens telefonnummer.
- Om telefonnumret finns i telefonboken visas namnet för posten i telefonboken.
- Om det inkommande samtalet är från ett nummer lagrat i dina kontakter, visas inmatningens namn. Telefonnumret för den som ringer kan också visas, om det är tillgängligt.
- Om funktionen för att "avvisa" inte kan användas, stödjer inte den anslutna telefonen den funktionen.

## Använda telefonboken

Du kan använda nummerregistret i telefonen som lagrats i telefonens minne. PBAP (Phone Book Access Profile) profil (åtkomstprofil telefonens nummerregister).
Efter att ha anslutit din enhet och Bluetooth telefon via Bluetooth trådlösa teknologi, överförs numren i din telefons telefonregister automatiskt till nummerregistret för din telefon.

### Ringa upp ett nummer i nummerregistret

Efter att ha hittat numret i ditt telefonregister, som du vill ringa upp, kan du välja numret och ringa upp.

1. Tryck på -knappen på kontrollpanelen. Och tryck därefter på [Phone book].

2. Tryck på den post i telefonboken du vill ringa.

Peka på ▲ eller ▼ växlar till nästa eller föregående sida i förteckningen.

3. Tryck på [Hang Up] för att avsluta telefonsamtalet.

### Alfabetisk sökning i telefonregistret

Om det finns många noteringar i telefon registret kan det vara meningsfullt att visa i alfabetisk ordning för att underlätta sökning.

1. Tryck [Search By Name] på "Phone book"-skärmen.

2. Skriv in första bokstaven i namnet i telefonregistret som du vill söka efter genom att använda tangentbordet och sedan peka på [OK].

3. Peka på numret i telefonregistret som du vill ringa upp.

Peka på ▲ eller ▼ växlar till nästa eller föregående sida i förteckningen.

4. Tryck på [Hang Up] för att avsluta telefonsamtalet.

## Använda uppringningslista

Du kan använda nummerregistret i telefonen som lagrats i telefonens PBAP PBAP (Phone Book Access Profile) profil (åtkomstprofil telefonens nummerregister).
Efter att ha anslutit din enhet och Bluetooth telefonen via Bluetooth trådlösa teknologi, överförs numren i din telefon [Outgoing Calls], [Missed Calls], och [Incoming Calls] automatiskt till uppringningslistan

### Ringa upp ett nummer i uppringningsregistret

Efter att ha hittat noteringen som du vill ringa upp i listan över [Outgoing Calls], [Missed Calls] eller [Incoming Calls], kan du välja numret och ringa upp.

1. Tryck på  på kontrollpanelen. Och peka sedan på [Calling lists].

2. Peka på [Outgoing], [Missed], eller [Incoming].

Outgoing Calls

Missed Calls

Incoming Calls

3. Peka på numret som du vill ringa upp.

4. Tryck på [Hang Up] för att avsluta telefonsamtalet.

## Ringa upp genom att använda snabbuppringningsnummer

Du kan använda numren i ditt telefonregister lagrade i minnet i din PBAP (Phone Book Access Profile) profil.
Du kan lätt lagra upp till 12 telefonnummer och sedan ta fram dem genom att peka på ett snabbuppringningsnummer.

### Registrering av telefonummer i din snabbuppringningsförteckning

1. Tryck på ☎ på kontrollpanelen. Och peka sedan på [Speed Dial].

2. Peka på och håll ett snabbuppringningsnummer (1-12). (Exempelvis: 1)

Peka på ▶ eller ◀ växlar till nästa eller föregående sida i förteckningen.

3. Peka på en av kategorierna som du vill använda för snabbuppringningsnummer. (Exempelvis: Phonebook)

4. Peka på ett av telefonnumren som du vill använda som ett Snabbuppringningsnummer.

5. Skriv in namnet och använd tangentbordet peka sedan på [OK].

Namnet (telefonnumret) lagras i minnet. Nästa gång du pekar på samma namn, återkallas (telefon numret) ur minnet.

### Ringa upp ett nummer i snabbuppringningsregistret

1. Tryck på ☎ på kontrollpanelen. Och peka sedan på [Speed Dial].

2. Peka på ett snabbuppringningsnummer för att ringa ett samtal.

3. Tryck på [Hang Up] för att avsluta telefonsamtalet.

**✻ Obs!**
Kontrollera att kortnummerfunktionen i Bluetooth-telefonen är aktiverad innan du använder den.

## Spela upp en CD skiva och MP3/ WMA/ USB/ iPod filer

**Disc**

Sätt i en skiva i skivfacket och uppspelning startar automatiskt.

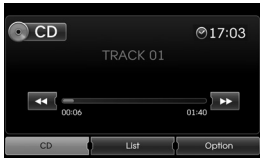


Audio CD

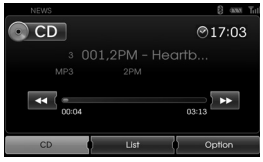


MP3/WMA CD

**USB**

Du kan spela upp filer som spelats in på en USB sticka.
Anslut en USB sticka till USB porten och uppspelningen startar automatiskt.

**iPod**

Du kan spela en iPod till enheten genom att ansluta iPod till USB porten med hjälp av en lämplig kabel.
Anslut en iPod till USB porten och uppspelningen startar automatiskt.
För ytterligare detaljer om iPod hänvisas till bruksanvisningen för iPod

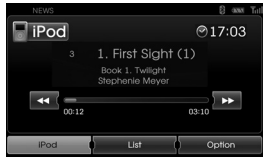


**✻ Obs!**
Använd rätt kabel avsedd speciellt för iPod.

### Hoppa till nästa spår/fil Alla

Peka på ▶▶ för att välja nästa spår/fil.

### Hoppa till föregående spår/fil Alla

Peka på ◀◀ inom 1 sekunds spel tid.

### Återvända till början av aktuellt spår/fil Alla

Peka på ◀◀ inom 1 sekunds spel tid.

### Söka Alla

Tryck och håll nere ◀◀ eller ▶▶ under uppspelning och släpp sedan vid den punkt du önskar.

## Introduktions-scanning

**Disc - Audio CD** **USB**

**Disc - MP3/WMA**

De första 10 sekunderna av varje spår/fil spelas upp.

1. Peka på [Option] under uppspelning.

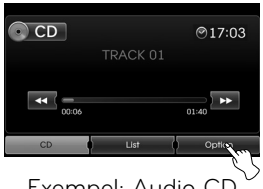


Exempel: Audio CD

2. Peka på [SCAN Start].

3. Peka på [SCAN Stop] för att stoppa intro scanning.

## Upprepa **Alla**

De för ögonblicket valda spåren/filerna spelas repetitivt.

1. Peka på [Option] under uppspelning.

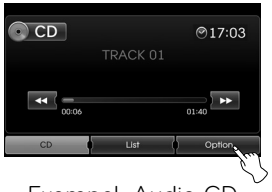


Exempel: Audio CD

2. Peka på [REPEAT] upprepade gånger.

**Disc - Audio CD**

- [REPEAT Off]: Spelar upprepat alla spår som finns på skivan.
- [REPEAT Track]: Spelar det aktuella spåret repetitivt.

**USB** **Disc - MP3/WMA**

- [REPEAT Off]: Spelar upprepat alla spår som finns på skivan eller på USB
- [REPEAT Track]: Spelar upprepat det aktuella spåret.
- [REPEAT Folder]: Spelar upprepat alla filer i den aktuella mappen.

**iPod**

- [REPEAT Off]: Spelar upprepat alla spår som finns på iPod.
- [REPEAT On]: Spelar upprepat den aktuella filen.

**Random** **Alla**

Alla spår/filer spelas upp slumpvis.

1. Peka på [Option] under uppspelning.

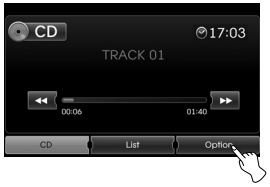


2. Peka på [RANDOM] upprepade gånger.

**Disc - Audio CD**

- [RANDOM All]: Spelar upp slumpvisfilerna på skivan.
- [RANDOM Off]: Stoppar slumpvis uppspelningen.

**USB** **Disc - MP3/WMA**

- [RANDOM Off]: Stoppar slumpvis uppspelningen.
- [RANDOM Folder]: Enheten spelar upp slumpvis alla filer inom den aktuella mappen.
- [RANDOM All]: Spelar upp slumpvis alla filer som finns på skivan eller på USB

**iPod**

- [RANDOM Off]: Stoppar slumpvis uppspelning.
- [RANDOM All]: Spelar upp slumpvis alla filer som finns på skivan eller på iPod.
- [RANDOM Album]: Enheten spelar upp slumpvis alla filer inom aktuellt album.

## Spelar filer efter klassificering till mappen/Album/Artist

**USB**

Du kan spela upp filer på USB efter klassifikation i mapp, album eller artist

1. Peka [Option] under uppspelning.

2. Peka på [Folder], [Albums], eller [Artist] under uppspelning.
   - [Folder]: Spela upp filer efter klassifikation i mapp.
   - [Albums]: Spelar filerna efter klassifikation i album.
   - [Artist]: Spelar upp filerna efter klassifikation i artist.

**✻ Obs!**

Om du vill gå till bild över spellistan, peka på USB.

## Lokalisera en mapp/fil med hjälp av listan Disc - Audio CD USB Disc - MP3/WMA

Du kan lyssna på musik genom att visa listan över spår/mappar.

1. Peka på [List] -knappen under uppspelning.

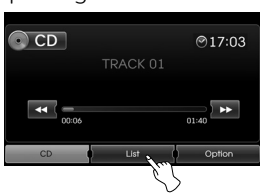


Exempel: Audio CD

2. Om du vill ha Audio CD peka på filen som du vill ha.
   Om du vill ha en MP3/WMA fil, peka på den mapp du vill ha. Om det inte finns någon mapp, peka på den fil du vill ha.

Audio CD

MP3/WMA fil

3. Det valda spåret/filen spelas upp.

**✻ Obs!**

- Om du vill ha en MP3/WMA fil, peka på [t] knappen för att gå till den övre mappen.
- Peka på ▲ eller ▼ för att välja listan som du vill visa.
- Om du vill gå till bilden för spelningslist an, peka på CD.

## Sök efter musik iPod

Du kan söka på iPod efter spelningslista, artist namn, albumtitlar, genre, sånger, kompositör, ljudböcker, podcasts. För ytterligare detaljer om iPod hänvisas till bruksanvisningen för iPod

1. Peka på [List] under uppspelning.

2. Peka på den önskade titeln.

- [Playlists]: Spelar upp sångerna i [Playlists].
- [Artists]: Spelar upp sångerna i [Artists].
- [Albums]: Spelar upp sångerna i [Albums].
- [Genres]: Spelar upp sångerna i [Genres].
- [Songs]: Spelar upp sångerna i [Songs].
- [Composers]: Spelar upp sångerna i [Composers].
- [Audiobooks]: Spelar upp sånger-na/avsnitten i [Audiobooks]:
- [Podcasts]: Spelar upp sångerna/ avsnitten i [Podcasts].

**✻ Obs!**

- Om du vill gå till övre mappen, peka på [t].
- Peka ▲ eller ▼ för att välja listan som du vill visa.
- Om du vill gå till bilden för spelningslist an, peka på iPod.

## Inställning av hastighet vid uppspelning av audiobook

**iPod**

Inställning av uppspelningshastighet påverkar bara audiobooks (ljudböcker) inköpta hos iTunes butiker eller på audible.com. För ytterligare detaljer om iPod hänvisas till bruksanvisningen för iPod.

1. Peka på [Option] när du lyssnar på sånger/avsnitt ur [Audiobook].

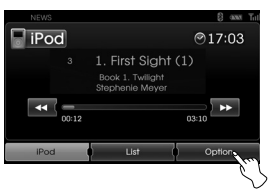


2. Peka på [Audiobook] upprepade gånger.

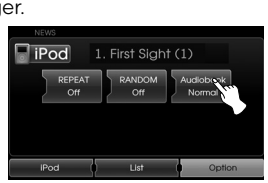


- [Audiobook Normal]:
  Spelar upp ljudböckerna med normalhastighet.
- [Audiobook Fast]:
  Spelar upp ljudböckerna med hög hastighet.
- [Audiobook Slow]:
  Spelar upp ljudböckerna med låg hastighet.

**✻ Obs!**

Om du vill gå till bilden för spelningslistan peka på iPod.

**Krav för USB-enhet**

- Denna enhet stöjder enbart USB Flash Drive och USB Extern HBB (hårddisk) i FAT 16 eller FAT 32 format.
- Ta inte bort USB-enheten när den används.
- Regelbunden säkerhetskopiering rekommenderas för att förhindra dataförluster.
- Om du använder en USB-förlängningskabel eller USB-hubb, känns i USB enheten eventuellt inte igen. USB-enheten.
- En del USB-enheter fungerar eventuellt inte med den här enheten.
- Digitalkameror och mobiltelefoner stöds inte.
- Den här enheten kan inte hanter mer än max 10000 filer.

**Kompatibla USB-enheter**

- Enheter som kräver ytterligare programinstallationer när du har anslutit dem till en dator, stöds inte.
- MP3-spelare: MP3-spelare av flashtyp MP3-spelare som kräver installation av drivrutin stöds inte.
- USB Flash-enhet: Enheter som stödjer USB2.0 eller USB1.1.
- Du kan kontrollera listan over USB kompatibilitet på webbplatsen (http://www.navigation.com/Kia)

**Krav för MP3/WMA**

- Samplingsfrekvens / 16 - 48 kHz (MP3) 8 - 44.1 kHz (WMA)
- Bithastighet/ inom 8 - 320 kbps (MP3) 5 -160 kbps (WMA)
- CD-R/CD-RW fysiskt format ska vara "ISO 9660"
- Om du spelar in MP3/WMA-filer med programvara som inte kan skapa ett filsystem, till exempel Direct-CD, kan du inte spela upp MP3/WMA-filer.
  Vi rekommenderar att du använder Easy-CD Creator som skapar ett ISO 9660- filsystem.
  Kunder ska observera att det krävs tillstånd för att ladda ner MP3/WMA-filer och musik från Internet. Vårt företag har inte rättigheter att ge sådana tillstånd. Tillstånd ska alltid sökas från copyright-ägaren.

**Krav för iPod -enhet**

- Kompatibiliteten med din iPod kan variera beroende på vilken typ av iPod du har.
- Det kanske inte är möjligt att styra din iPod från den här apparaten beroende på vilken programvaruversion din iPod har. Vi rekommenderar att du installerar den senaste versionen av programvaran.
- Besök www.apple.com/support/ipod om du har problem med din iPod.
- Detta system kan tae mot analogt ljud från följande iPod modeller.
  - iPod touch 1a generation
  - iPod mini (1a/2a generationerna)
  - iPod nano (1a/3e generationerna)
  - iPod classic (4e/5e/6e generationerna)
- Om innehållet i iPod inte spelas upp på rätt sätt, uppdatera mjukvaran i iPod till senaste version. Uppgifter om uppdatering av iPod finns på Apple:s webbsida <http://www.apple. com>.
- Apple är inte ansvariga för att denna enhet fungerar eller att den motsvarar säkerhets- och bestämmelser enligt lag.

## Lyssna på radiostationer

1. Tryck på RADIO-knappen för att välja radion.

2. Tryck flera gånger på RADIO för att välja ett radioband.
   Inställningen växlar enligt följande.
   FM ⟶ AM ⟶ FM...

**✻ Obs!**
**För att välja FM/AM genom att peka på skärmen** Peka på FM på skärmen för att välja AM och peka sedan på AM.

3. **Automatisk inställning:**
   Peka på ◀◀/▶▶ på skärmen. Eller tryck på ∧/∨ på kontrollpanelen.
   - När en station öppnas, stoppar sökandet.

   **Manuell inställning:**
   Vrid inställningsratten åt vänster/höger på kontrollpanelen.
   - Frekvensinställningen flyttar sig upp och ned steg för steg.

## Lagra och återkalla stationer

Du kan lätt lagra upp till 12 förinställda stationer så att de lätt kan återkallas med en knapptryckning.

1. Välj band (FM, AM) som du vill lagra en station i.

2. Välj på den önskade frekvensen.

3. Peka på [Presets] på skärmen.

4. Peka på håll en av snabbvalsknapparna. Information om förinställd station visas. Den valda förinställda stationen har lagrats i minnet.

   Om du vill gå till föregående/nästa peka på ◀/▶.

5. Upprepa steg 1 och 4 för att förinställa andra stationer. Nästa gång du trycker på snabbvalsknapparna återkallas stationen från minnet.

**✻ Obs!**
Om en station ställs in på en snabbvalsknapp där en annan station i samma band redan finns inställd, raderas automatiskt den tidigare förinställda stationen.

## AS (autosökningsminne)

Denna är bara tillgänglig vid AM mottagning. Denna funktion låter dig automatiskt lagra de starka utsändningsfrekvenserna.

1. Välj AM bandet.

2. Peka på [Option] på skärmen.

3. Peka på [Autostore] på skärmen.

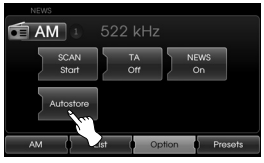


Lokala stationer med starka signaler söks av och lagras automatiskt i listmenyn. Och sedan visas listan på skärmen.

4. Peka på den utsändningsfrekvens som du vill ha.

## Scanna radiofrekvenser

De första 10 sekunderna av varje utsändnings frekvens spelas upp.

1. Peka på [Option] på skärmen i AM/ FM inställning.

2. Peka på [SCAN Start] på skärmen.

3. Peka på [SCAN Stop] för att stoppa scanning.

## TA (Trafikmeddelande)

TA funktionen gör att radion växlar till trafikmeddelanden (TA) från den aktuella frekvensen (annan FM station, CD eller andra anslutna komponenter.)

1. Peka på [Option] på skärmen i AM/ FM inställning.

2. Peka på [TA Off]/ [TA On] på skärmen.

[TA On]: Trafikprogram och meddelanden kan tas emot automatiskt när man använder TP/TA funktionen.

[TA Off]: Trafikprogram och meddelanden kan inte tas emot.

## NYHETER

Denna funktion gör det möjligt att växla till nyheter i stället för aktuell kanal (annan FM station, CD) eller andra anslutna komponenter.

1. Peka på [Option] på skärmen i AM/ FM inställning.

2. Peka på [NEWS Off]/ [NEWS On] på skärmen.

[NEWS On]: Nyheter kan tas emot automatiskt.
[NEWS Off]: Nyheter kan inte tas emot automatiskt.

## REGION Auto/Av

Denna är bara tillgänglig vid FM mottagning.

1. Välj FM bandet.

2. Peka på [Option] på skärmen.

3. Peka på [REGION Auto] / [REGION Off] på skärmen.

[REGION Auto]:
Network-Tracking aktiveras. Enheten växlar till en annan station, inom samma nät, som sänder samma program när de mottagna signalerna från den aktuella stationen blir svag.
[REGION Off]:
Network-Tracking aktiveras. Enheten växlar till en annan station, inom samma nätverk, när de mottagna signalerna från den aktuella stationen blir svaga. (I detta läge kan programmet skilja sig från det som för närvarande tas emot.)

## Använda en extrautrustning

Det är möjligt att använda extra utrustning tillsammans med apparaten.

1. Peka på "MEDIA" tills "AUX" bilden visas.

Extra ljud

Extra Video

2. Anslut extrautrustningen till AUX anslutningen och aktivera sedan extrafunktionen.

**✻ Obs!**

- Vissa extra utrustningar har inte utgång för video och kan därför inte visa videobild.
- Då iPod enheter används, använd iPod kabeln för användning enbart tillsammans med iPod för videouppspelning då iPod ansluts till AUX anslutningen.
- Video är inte tillgänglig under körning. (Baserat på trafikbestämmelser, är Aux Video endast tillgänglig när fordonet har stannat och med parkeringsbroms tillslagen.)

.

## Inställning av videoskärmen (Standard : Mitten)

Av säkerhetsskäl kan videoskärmen inte användas då ditt fordon är i rörelse. För att använda videoskärmen måste du stanna på en säker plats och lägga i handbromsen.

1. Peka på skärmen med inställning Aux video.

2. Peka på "AUX" på skärmen.

3. Välj alternativet du vill ställa in.

- Brightness (Ljusstyrka): Peka på ◀ eller ▶ för att ställa in ljusstyrkan på skärmen.
- Contrast (Kontrast): Peka på ◀ eller ▶ för att ställa in kontrasten på skärmen.
- Saturation (Mättnad): Peka på ◀ eller ▶ för att ställa in mättnaden på skärmen.

**✻ Obs!**

Peka på [Center (Mitten)] för att återgå till standardinställningarna.

## Röstigenkänning

Röstigenkänning medger "hands-free" användning av AV system (RADIO, CD, USB, iPod), navigation och andra system som ingår i utrustningen av detta fordon som ex vis telefonen.

**✻ Obs!**

För att få bästa igenkänningsprestanda måste följande observeras:

- Fordonet invändigt måste hållas så tyst som möjligt. Stäng fönster för att eliminera oljud utifrån (trafikoljud, vibrationsljud etc.) som kan förhindra att systemet korrekt uppfattar röstkommandon.
- Vänta tills ett pip-ljud hörs innan du börjar uttala ett kommando. Annars kommer inte kommandot att kännas igen.
- Tala med en neutral röst och gör paus mellan orden.
- Språk som kan användas i Voice Recognition System (språkigenkänningssystemet) är för närvarande: Engelska, tyska, franska, spanska och italienska.

## Att ge röstkommandon

1. Tryck på 🎤 på rattens fjärrkontroll.

2. Efter ett pip-ljud säger du "Help". Alla kommandon skall vara upptagna och visade i aktiva fält.

**✻ Obs!**

- Om kommandot inte känns igen meddelar systemet 1a gången "Pardon?" och 2a gången "Please, repeat" och 3e gången "Command is not recognized".
- Om du vill avbryta röstigenkänningen, tryck på 🎤 en gång till eller tryck på vilken knapp som helst eller peka på skärmen och säg "Cancel".
- Om du vill justera volymen på feedback från systemet, tryck på 🔊+ eller 🔊- på rattens fjärrkontroll eller använd volymratten ◢ på instrumentpanelen under tiden som systemet lämnar ett meddelande.

## Hur man uttalar siffror

Röstigenkänning kräver ett visst sätt att uttala siffror i form av kommandon. Hänvisning till följande exempel. (Allmänt regel: Antingen "zero" eller "oh" kan användas för siffran "0".

### Frekvens

Uttala frekvenssiffror enligt följande exempel.

**"Frequency ninety five comma four"/ " Ninety five comma four mega-hertz"**

### Telefonnummer

Uttala telefonnummer enligt följande exempel.

**0-1-0-2-0-0-5-2 (Ental)**

## Exempel röstkommandon

För att använda röstigenkänningsfunktionen, så räcker det ibland med ett kommando, men vid andra tillfällen är det nödvändigt att uttala två eller flera kommandon. Som exempel beskrivs vissa grundläggande röstkommandon här

### Exempel 1: Ändra FM radio & frekvens

1. Tryck på  på rattens fjärrkontroll.

2. Efter ett pip-ljud säger du "Help".

3. När "FM" kommandot känns igen, kommer skärmbilden att ändras till FM skärmbild.

4. Tryck på  på rattens fjärrkontroll.

5. Efter pip-ljudet säger du "Frequency one-hundred two" eller "one-hundred two mega hertz".

6. När den uttalade frekvensen känns igen, ändras FM frekvensen till 102 MHz.

### Exempel 2: Ändra uppspelningslistan på USB (CD)

1. Tryck på  på rattens fjärrkontroll.

2. Efter ett pip-ljud säger du "List".

3. När kommandot känns igen ändras skärmbilden till USB (CD) LIST.

4. Tryck  och efter pip-ljudet kan du säga en av spellistorna som ex vis "micky green oh".

5. När spellistan är igenkänd spelas den omedelbart.

6. Tryck på  på rattens fjärrkontroll.

7. Efter ett pip-ljud säger du "Next track" eller "Previous track".

8. När kommandot är igenkänt ändras den använda listan till "Next track" eller "Previous track".

**Exempel 3: Slå ett nummer**
För att använda denna funktion behöver du en mobil telefon med Bluetooth. Anslut din enhet och bluetooth telefonen före användning.

1. Tryck på  på rattens fjärrkontroll.

2. Efter pip-ljudet säger du "Dial Number".

3. När det uttalade kommandot känns igen ändras skärmbilden till huvudbilden för bluetooth och sedan meddelar systemet "Please say the phone number".

4. Uttala telefonnumret som "01020052" (ental).

5. När det uttalade numret är igenkänt meddelar systemet det igenkända numret och sedan kommer en prompt "and then?".

6. Om du vill ringa upp det igenkända numret säg "Call". Om det är ett icke igenkänt nummer eller du vill radera numret säg "Clear". Om du vill avsluta det närsomhelst säg "Cancel".

## Hjälpkommandon

Om du styr systemet med röstkommandon för första gången eller inte känner de rätta kommandoorden säg följande kommando.

1. Tryck på  på rattens fjärrkontroll.

2. Efter ett pip-ljud säger du "Help". Alla kommandon skall vara upptagna och visade i aktiva fält.

3. Röståtergivningen kommer att meddela "Possible commands are".

4. Efter ett pip-ljud säger du "Other commands". Applikationskommandon skall finnas I förteckning som visas I aktiva fält.

5. Röståtergivningen kommer att meddela "Possible commands are".

6. Efter ett pip-ljud säger du "AUX" (extra) Skärmbilden kommer att ändras till AUX skärmbild.

## Röstkommandon

| Kategori | Röstkommandon |
|---|---|
| Applikations-kommandon | AUX |
| | CD |
| | iPod |
| | Map |
| | Radio |
| | USB |
| | Phone |
| | Media |

| Kategori | Röstkommandon |
|---|---|
| Allmänna funktioner | Volume down |
| | Volume up |
| | Previous page |
| | Next page |
| | Help |
| | Other commands |
| | Cancel |
| | No |
| | Yes |

| Kategori | Röstkommandon |
|---|---|
| Radio | News off |
| | News on |
| | Next station |
| | Previous station |
| | TA off |
| | TA on |
| | Preset <number> |
| | Presets |
| | AM |
| | FM |
| | List |
| | Option |
| | Scan Start |
| | Scan Stop |
| | Frequency "x" comma "yy" |
| | Frequency "xxxx" |
| | Autostore |
| | Region Auto |
| | Region Off |

| Kategori | Röstkommandon |
|---|---|
| Telefon | Dial Number |
| | Incoming |
| | Missed |
| | Outgoing |
| | Phone Book |
| | Call Name |
| | Speed Dial <number> |
| | Call |
| | Calling lists |
| | Speed dial |
| | Mobile |
| | Private |
| | Office |
| | Clear |
| | Correction |

## Röstkommandon

| Kategori | Röstkommandon |
|---|---|
| iPod | Repeat Off |
| | Repeat On |
| | Scan Start |
| | Scan Stop |
| | Random Off |
| | Random All |
| | Random Album |
| | Audio book Slow |
| | Audio book Normal |
| | Audio book Fast |
| | Directory up |
| | List |
| | Option |
| | Next Track |
| | Previous Track |
| | Track Info |
| | <Folder> |
| | Track <Number> |
| | OK |

| Kategori | Röstkommandon |
|---|---|
| MP3 (CD, USB) | Directory up |
| | List |
| | Option |
| | Repeat Folder |
| | Repeat Off |
| | Repeat Track |
| | Scan Start |
| | Scan Stop |
| | Random All |
| | Random Folder |
| | Random Off |
| | Track Info |
| | Next Track |
| | Previous Track |
| | <Folder> |
| | Track <Number> |
| | Album |
| | Artist |
| | Folder |
| | OK |

| Kategori | Röstkommandon |
|---|---|
| Audio CD | List |
| | Option |
| | Repeat Off |
| | Repeat Track |
| | Scan Start |
| | Scan Stop |
| | Random All |
| | Random Off |
| | Track Info |
| | Next Track |
| | Previous Track |
| | Track <Number> |
| | OK |

| Kategori | Röstkommandon |
|---|---|
| Navigering | Navigation |

**Kan inte hitta aktuell plats.**

**(GPS-enheten har ingen mottagning)**
GPS-enheten kan inte användas inomhus och måste anslutas till ström för extraenheter i ett fordon på en plats där det är fri sikt mot himmeln.
När man först ansluter GPS-enheten tar det vanligtvis cirka 10 minuter innan den fungerar som den ska, men anslutningshastigheten kan variera beroende på väderleksförhållanden och omkringliggande hinder.
Prova följande om GPS-anslutningen är instabil under en lång tidsperiod.

- Kontrollera att strömmen är ansluten till produkten.
- Kontrollera om GPS-produktens baksida finns på en plats där himmeln syns väl.
- Om det finns höga byggnader eller om du befinner dig under ett träd, ska du flytta till en plats där det inte finns några hinder.
- Kontrollera GPS-mottagningsförhållandena från GPS-menyn.

**Kan inte höra röstvägledningen.**
Volymen är inte rätt inställd eller är den avstängd. Ställ in volymen för röstvägledning.

**Det är skillnad på vägen som kör på och vägen på kartan i produkten.**
Även om GPS vanligtvis är mycket exakt, har den ett felområde.
När GPS-mottagaren installeras kan det finnas ett fel på cirka 10 m. Men för nykonstruerade vägar kan problemet bero på datauppdateringen till kartan.

**Kan inte se kartan.**
Följande gäller om du inte kan se kartan om du har använt navigeringsmenyn.
Detta händer om data i minnet är skadat. Radera alla data i minnet och installera data på nytt. Om problemet kvarstår efter installationen, kontaktar du A/S-center.

**Den angivna rutten kan skilja sig från den faktiska vägen. (Felaktig vägledning)**

- När vägen är nästan parallell.
- När vinkeln för en delad väg är väldigt liten.
- Om det finns en intilliggande väg när man svänger.
- När man kör på en väg som avsmalnar snabbt.
- När man kör genom berg eller där vägen svänger för mycket.
- När platser där man startar, passerar och anländer ligger för nära varandra, inom 1 km.
- När du har ställt in platser för start, passering eller anländande mer än 1 km bort från vägen.
- När man kör genom tunneln.
- När man kör genom höga byggnader.

**Kartmatchning**
Som nämnts tidigare, har GPS-system som används i detta mobila navigeringssystem vissa felmarginaler. Beräkningar kan ibland placera dig på en plats på kartan där det inte finns någon väg. I denna situation, utgår beräkningssystemet från att fordon endast färdas på vägar och kan korrigera din position genom att justera den till en väg i närheten.
Detta kallas kartmatchning.

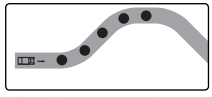
Med kartmatchning.

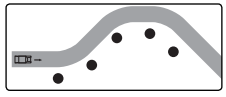
Utan kartmatchning.

**Hur man uppdaterar navigeringskartan och programvaran**
För att uppdatera kartan och programvaran besök webbplatsen (http://www.navigation.com/Kia)

| Symptom | Orsak | Åtgärd |
|---|---|---|
| Strömmen sätts inte på.<br>Enheten fungerar inte. | Tändlåsnyckeln är INTE ställd i läge ON. | Vrid tändlåsnyckeln till läge ON. |
| | Tändlåsnyckeln är INTE ställd i läge ACC. | Set the ignition switch to ACC. |
| | Enheten är avstängd (OFF). | Sätt på enheten genom att trycka på ⏻ på kontrollpanelen. |
| | Brus och andra faktorer gör att den inbyggda mikroprocessorn inte fungerar som den ska. | Stäng av enheten och sätt sedan på den. |
| Det går inte att spela upp. | Skivan är smutsig. | Rengör skivan. |
| | Den laddade skivan är av en typ som den här enheten inte kan spela. | Kontrollera typ av skiva. |
| | Skivan har satts in upp och ned. | Sätt in skivan med etiketten vänd uppåt. |
| | Filerna på skivan är i ett felaktigt filformat. | Kontrollera filformatet. |
| Inget ljud hörs. | Volyminställningen är för låg. | Justera volymen. |
| | Ljudet är avstängt (mute). | Sätt på ljudet (mute off). |

# Index


Adressregister . . . . . 24
Adressökning . . . . . 23
Besvara samtal . . . . . 42
AS (autosökningsminne) . . . . . 53

Bluetooth trådlös teknologi . . . . . 39

Ändring av lösenordet . . . . . 41

Omväg . . . . . 37

Röstigenkänning . . . . . 56
GPS-inmatning . . . . . 27

Hjälpkommandon . . . . . 58
Hem 1/ Arbete 2/ 3~12 . . . . . 32

I tätort . . . . . 26
Områdesinformation . . . . . 38
Färdvägsinformation . . . . . 38
Introduktions-scanning . . . . . 47

Kia Service . . . . . 26

Senaste destination . . . . . 24

Ringa upp genom att mata in ett telefonnummer . . . . . 42
Ringa upp genom att använda
snabbuppringningsnummer . . . . . 45

Närliggande destination . . . . . 26
Närliggande position . . . . . 25
NYHETER . . . . . 54

Parkering . . . . . 28
Telefon-nummer . . . . . 26
POI kategori (Point-of-Interest), (punkt-av-intresse) . . . . . 34
POI (Point of Interest) (punkt av intresse) . . . . . 24

Random . . . . . 48
REGION Auto/Av . . . . . 54
Upprepa . . . . . 47
Återvända till början av aktuellt kapitel/spår . . . . . 46
Rutt optioner . . . . . 36

Söka . . . . . 46
Inställning . . . . . 16-19
Hoppa till nästa kapitel/spår . . . . . 46
Hoppa till föregående kapitel/spår . . . . . 46
Delad bild/ helbild . . . . . 35
Spara destination . . . . . 31
Spara position . . . . . 31, 35
Sätta på/stänga av mikrofonen . . . . . 42
Växla ljudspår under ett samtal . . . . . 42

TA (Trafikmeddelande) . . . . . 53
Rutt planerare . . . . . 29-30, 35
2D/ 3D . . . . . 34

Använd karta . . . . . 28
Använda telefonboken . . . . . 43
Använda uppringningslista . . . . . 44

Röstkommandon . . . . . 59-60
Röstigenkänning . . . . . 56

# Symboler på displayen som visar på trafikproblem

Om det finns trafikproblem på den beräknade vägsträckan, tänds symbol.

| Symbol | Beskrivning |
|---|---|
| | Nedfall av stenar |
| | Olycka |
| | Annan fara |
| | Smal väg |
| | Chipping (marknad e.d.) |
| | Vägarbete |
| | Hal väg, regn |

| Symbol | Beskrivning |
|---|---|
| | Trafikstockning |
| | Trafikköer |
| | Blåsigt, storm |
| | Snö, is |
| | Väg blockerad, stängd |
| | Nödfallstelefon fungerar inte |

# Support - Hotline

Webbsida : http://www.navigation.com/kia

Internationellt avgiftsfritt telefonnummer: 0800 18 23 53 22

Telefonnummer inkl avgiftsfria
telefonnummer till alla
andra länder stöds inte. : +31 555 384 245

KIA MOTORS
*The Power to Surprise ™*

P/N: MFL62880568